





1. PERIMETRO DI BASE

1. PERIMETRO DI BASE




 LIMITI AMMINISTRATIVI
 CONFINI COMUNALE
 (FONTE: GEOPORTALE - COMUNI_2020_LINEARISHP)

2. SUPERFICI AGRICOLE, URBANIZZATE, E URBANIZZABILI INDIVIDUATE DAL PGT VIGENTE

- ## 2.1. SUPERFICIE AGRICOLA (ART.2, COMMA 1.A, LR N.31/2014)

	AREE AGRICOLE PRODUTTIVE E DI VALORE PAESAGGISTICO E AMBIENTALE ARTICOLI 29-30 DELLE NORME TECNICHE DI ATTUAZIONE (SHAPE FILE REGIONALE: AGRICOLE.SHP)
	AREE AGRICOLE EDIFICATE ARTICOLO 29 DELLE NORME TECNICHE DI ATTUAZIONE (SHAPE FILE REGIONALE: AGRICOLE.SHP)
	ALVEO FLUVIALE TORRENTE TERDOPPIO (FONTE: COMUNE DI ALAGNA, PGT VIGENTE)

- ## 2.2. SUPERFICIE URBANIZZATA (ART.2, COMMA 1.B, LR N.31/2014)

	AREE DEL NUCLEO DI ANTICA FORMAZIONE ARTICOLO 26 DELLE NORME TECNICHE DI ATTUAZIONE (SHAPE FILE REGIONALE: NUC_ANT.SHP)
	TESSUTO URBANO CONSOLIDATO RESIDENZIALE - AREE RESIDENZIALI CONSOLIDATE ARTICOLO 27 DELLE NORME TECNICHE DI ATTUAZIONE (SHAPE FILE REGIONALE: AMB_URB.SHP)
	TESSUTO URBANO CONSOLIDATO RESIDENZIALE - AREE RESIDENZIALI DI COMPLEMENTO ARTICOLO 27 DELLE NORME TECNICHE DI ATTUAZIONE (SHAPE FILE REGIONALE: AMB_URB.SHP)
	TESSUTO URBANO CONSOLIDATO RESIDENZIALE - AREE A VERDE PRIVATO ARTICOLO 27 DELLE NORME TECNICHE DI ATTUAZIONE (SHAPE FILE REGIONALE: AMB_URB.SHP)
	TESSUTO URBANO CONSOLIDATO PRODUTTIVO ARTICOLO 28 DELLE NORME TECNICHE DI ATTUAZIONE (SHAPE FILE REGIONALE: AMB_URB.SHP)
	AREE PUBBLICHE PER SERVIZI ARTICOLO 25 DELLE NORME TECNICHE DI ATTUAZIONE (FONTE: GEOPORTALE - SERVIZI_DI_LIVELLO_COMUNALE_ESISTENTI_ED_IN_PROGETTO.SHP)
	AREE PER ATTREZZATURE TECNOLOGICHE ARTICOLO 25 DELLE NORME TECNICHE DI ATTUAZIONE (FONTE: GEOPORTALE - IMPIANTI_ESISTENTI.SHP)
	AMBITI DI TRASFORMAZIONE A CARATTERE RESIDENZIALE ARTICOLO 24 DELLE NORME TECNICHE DI ATTUAZIONE (FONTE: GEOPORTALE - AMBITI_DI TRASFORMAZIONE.SHP)
	AMBITI DI TRASFORMAZIONE A CARATTERE PRODUTTIVO ARTICOLO 24 DELLE NORME TECNICHE DI ATTUAZIONE (FONTE: GEOPORTALE - AMBITI DI TRASFORMAZIONE.SHP)

INDIVIDUAZIONE DELLE AREE MODIFICATE NELLA PRESENTE VARIANTE DI PGT

n(+)	PERIMETRAZIONE DELLE AREE MODIFICATE IN DIMINUZIONE DEL CONSUMO DI SUOLO SULLA BASE DELLE ISTANZE PRESENTATE E PROTOCOLLO A SEGUITO DELL'AVVIO DI PROCEDIMENTO DELLA VARIANTE DI PGT
n(-)	PERIMETRAZIONE DELLE AREE MODIFICATE IN AUMENTO DEL CONSUMO DI SUOLO SULLA BASE DELLE ISTANZE PRESENTATE E PROTOCOLLO A SEGUITO DELL'AVVIO DI PROCEDIMENTO DELLA VARIANTE DI PGT
*	INTERFERENZE CON GLI AMBITI AGRICOLI STRATEGICI

QUESTO ELABORATO E' DI PROPRIETA' ESCLUSIVA DELLO STUDIO GRUPPO ARGO ASSOCIATI DI VIGEVANO (PV), CHE NE VIETA OGNI RIPRODUZIONE E CESSIONE A TERZI NEI TERMINI DI LEGGE